

REPÚBLICA ORIENTAL DEL URUGUAY
ARMADA NACIONAL
SERVICIO DE OCEANOGRAFÍA HIDROGRAFÍA Y METEOROLOGÍA DE LA ARMADA

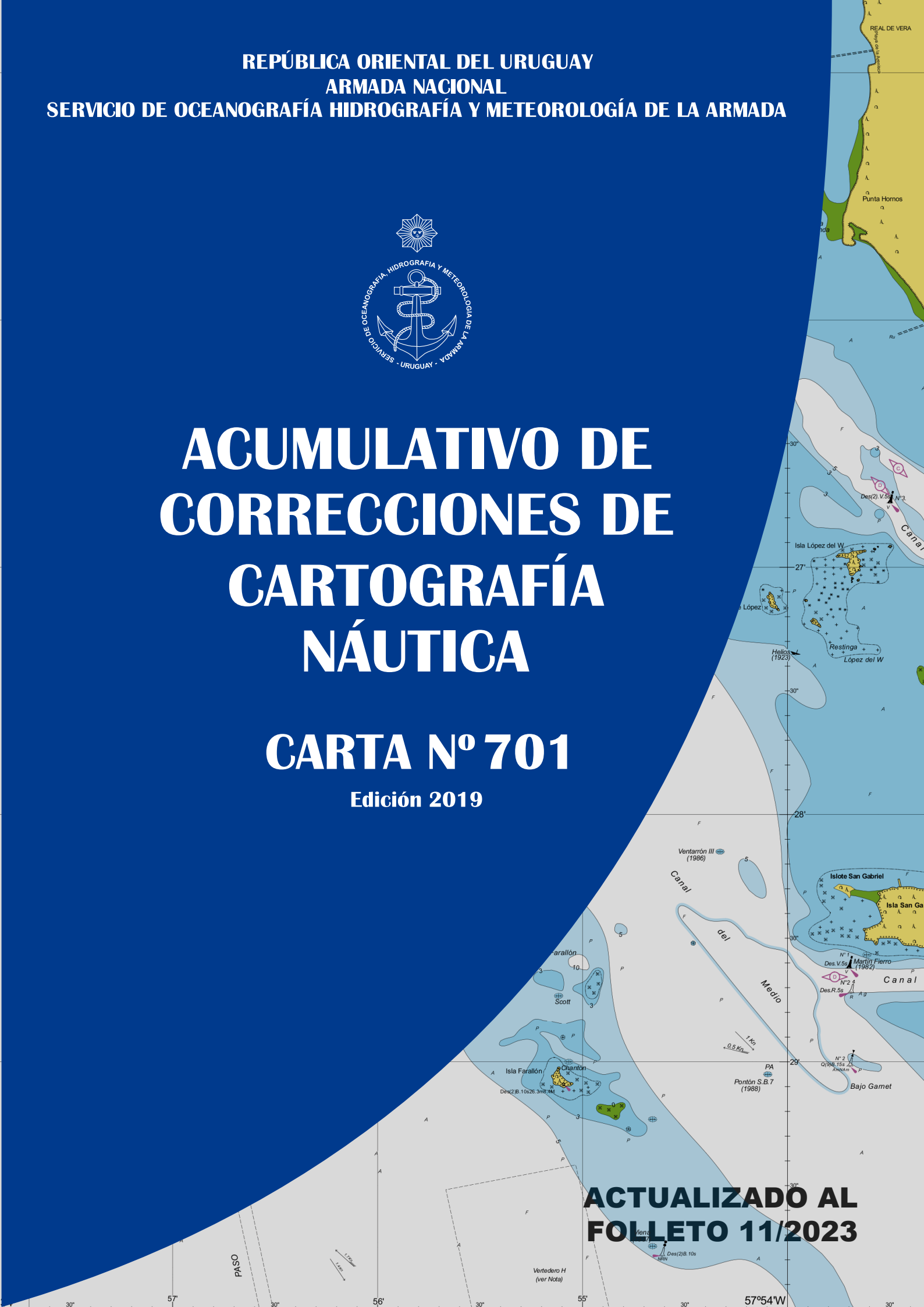


ACUMULATIVO DE CORRECCIONES DE CARTOGRAFÍA NÁUTICA

CARTA N° 701

Edición 2019

**ACTUALIZADO AL
FOLLETO 11/2023**



INSTRUCCIONES

Los Avisos a los Navegantes brindan toda la información de utilidad relacionada con las modificaciones en las ayudas a la navegación, los peligros para la navegación, nuevos sondajes de importancia y de una manera más general, toda información que afecta a las cartas y publicaciones náuticas.

El Servicio de Oceanografía, Hidrografía y Meteorología de la Armada (SOHMA) publica los Avisos a los Navegantes mensualmente a través del Folleto (Publicación N° 8)

Esta publicación incluye todos los Avisos Definitivos que generan un cambio permanente en cada carta náutica. Los mismos son un compendio de los distintos Folletos de Avisos a los Navegantes publicados desde la fecha de impresión de la edición vigente y que afectan a la misma.

Asimismo, cada Aviso Definitivo detallado en esta publicación, refleja únicamente la afectación a la carta específica mencionada, omitiendo los contenidos que refieren a otras cartas náuticas incluidas en la misma corrección.


Los gráficos asociados a Avisos Definitivos, no están incluidos en este compendio, incluyéndose una referencia al Folleto de Avisos a los Navegantes que contiene los mismos para su rápida búsqueda.

Finalmente, el navegante deberá a su vez tener en cuenta las novedades informadas mediante Avisos Generales, Temporarios, Preliminares, Informativos y Radio Avisos Náuticos, las cuales podrá obtener respectivamente a través de la edición vigente de la Publicación N°8.

Por más información acerca de los Avisos Definitivos correspondientes al resto de las Cartas Náuticas vigentes, ver la *Lista Acumulativa de Correcciones en Cartografía Náutica Papel*, Sección II del Folletos de Avisos a los Navegantes.

2020


*42/2020
(Folleto 08) RÍO URUGUAY
BARRANCA DE LOS LOROS
NOVEDADES DE BALIZAMIENTO
CARTA NÁUTICA N° 701

Mover  desde 33°53.93' S 058°25.68' W
a 33°53.93' S 058°25.80' W

Se corrigen Ayudas a la Navegación correspondientes en Lista de Faros (Sección III.2)

Autoridad: SOHMA


RÍO URUGUAY
BARRANCA DE LOS LOROS
BUOYAGE NEWS
NAUTICAL CHART N° 701

Move  from 33°53.93' S 058°25.68' W
to 33°53.93' S 058°25.80' W

Aids to Navigation are corrected in List of Lights (Section III.2)


Authority: SOHMA

*50/2020
(Folleto 10) RÍO URUGUAY
PROXIMIDADES ARROYO SAUCE
NOVEDADES DE BALIZAMIENTO
CARTA NÁUTICA N° 701 (última corrección *42/2020)

Insertar  y leyenda Des.Am.5s
a) 33°51.06' S 058°25.45' W
b) 33°50.90' S 058°25.50' W
c) 33°50.72' S 058°25.54' W
d) 33°50.54' S 058°25.58' W

Autoridad: SOHMA

RÍO URUGUAY
ARROYO SAUCE VICINITY
BUOYAGE NEWS
NAUTICAL CHART N° 701 (previous update *42/2020)

Insert  and legend Des.Am.5s
a) 33°51.06' S 058°25.45' W
b) 33°50.90' S 058°25.50' W
c) 33°50.72' S 058°25.54' W
d) 33°50.54' S 058°25.58' W

Authority: SOHMA

2021

*24/2021
(Folleto 01) RÍO URUGUAY
PUERTO DE NUEVA PALMIRA
NOVEDADES DE BALIZAMIENTO
CARTA NÁUTICA N° 701 (última corrección *50/2020)

CARTA NÁUTICA N° 701 Y PLANO "A"

Insertar gráficos adjuntos al final de la Sección II.

Se corrigen Ayudas a la Navegación correspondientes en Lista de Faros (Sección III.2)

Autoridad: SOHMA

LISTADO DE CORRECCIONES DE CARTA NÁUTICA N° 701 - Edición 2019

RÍO URUGUAY

PUERTO DE NUEVA PALMIRA HAVOR

BUOYAGE NEWS

NAUTICAL CHART N° 701 (previous update *50/2020)

NAUTICAL CHART N° 701 AND PLAN "A"

Insert the accompanying block of Section II.

Aids to Navigation are corrected in List of Lights (Section III.2)

Authority: SOHMA

*45/2021
(Folleto 05)

ACTUALIZACIÓN DE LA INFORMACIÓN

CARTA NÁUTICA N° 701

CARTA NÁUTICA N° 701 (última corrección *24/2020)

Insertar gráficos adjuntos al final de la Sección II.

Autoridad: SOHMA

UPDATE OF INFORMATION

NAUTICAL CHART N° 701

NAUTICAL CHART N° 701 (previous update *24/2020)

Insert the accompanying block of Section II.

Authority: SOHMA

2022

*60/2022
(Folleto 09)

RÍO URUGUAY

PROXIMIDADES ARROYO DE LA AGRACIADA

ACTUALIZACIÓN DE LA INFORMACIÓN

CARTA NÁUTICA N° 701 (última corrección *45/2021)

Eliminar

— — — —

a) 33°45.00' S

058°25.70' W

b) 33°45.55' S

058°25.78' W

c) 33°45.55' S

058°26.00' W

d) 33°45.00' S

058°25.92' W

y leyenda Zona de Alijo y Complemento de Carga Sur

Autoridad: SOHMA

RÍO URUGUAY

ARROYO DE LA AGRACIADA VICINTY

UPDATE OF INFORMATION

NAUTICAL CHART N° 701 (previous update *45/2021)

Delete

— — — —

a) 33°45.00' S

058°25.70' W

b) 33°45.55' S

058°25.78' W

c) 33°45.55' S

058°26.00' W

d) 33°45.00' S

058°25.92' W

and legend Zona de Alijo y Complemento de Carga Sur

Authority: SOHMA

2023

*46/2023
(Folleto 04)

RÍO DE LA PLATA
CANAL MARTÍN GARCÍA
NOVEDADES DE BALIZAMIENTO

CARTA NÁUTICA N° 701 (última corrección *60/2022)

Insertar  y leyenda **AIS** (color magenta) 33°56.21' S 058°24.98' W

Autoridad: SOHMA

RÍO DE LA PLATA
MARTÍN GARCÍA CHANNEL
BUOYAGE NEWS

NAUTICAL CHART N° 701 (previous update *60/2022)

Insert  and legend **AIS** (magenta colour) 33°56.21' S 058°24.98' W

Authority: SOHMA

72/2023
(Folleto 10)

RÍO URUGUAY
BARRANCA DE LOS LOROS
NOVEDADES DE BALIZAMIENTO

CARTA NÁUTICA N° 701 (última corrección *46/2023)

Eliminar  33°53.93' S 058°25.80' W

Insertar  33°53.93' S 058°25.68' W

Autoridad: Servicio de Hidrografía Naval. Aviso *139/01-10-2023.

RÍO URUGUAY
BARRANCA DE LOS LOROS
BUOYAGE NEWS

NAUTICAL CHART N° 701 (previous update *46/2023)

Delete  33°53.93' S 058°25.80' W

Insert  33°53.93' S 058°25.68' W

Authority: Servicio de Hidrografía Naval. Notice *139/01-10-2023.

73/2023
(Folleto 10)

RÍO URUGUAY
PROXIMIDADES PUERTO DE NUEVA PALMIRA
CASCO HUNDIDO

CARTA NÁUTICA N° 701 (última corrección 72/2023)

Eliminar  y leyendas **Wk** 33°52.70' S 058°25.90' W
Capri I (1995)

Autoridad: Servicio de Hidrografía Naval. Aviso *139/01-10-2023.

RÍO URUGUAY
NUEVA PALMIRA HARBOR VICINITY
WRECK

NAUTICAL CHART N° 701 (previous update 72/2023)

Delete  and legends **Wk** 33°52.70' S 058°25.90' W
Capri I (1995)

Authority: Servicio de Hidrografía Naval. Notice *139/01-10-2023.

LISTADO DE CORRECCIONES DE CARTA NÁUTICA N° 701 - Edición 2019

*80/2023
(Folleto 11)

RÍO URUGUAY
PROXIMIDADES ARROYO SAUCE
NOVEDADES DE BALIZAMIENTO

CARTA NÁUTICA N° 701 (*última corrección 73/2023*)

Sustituir	leyenda	<i>R</i>	33°51.40' S	058°26.17' W
	por leyenda	<i>V</i>		

Autoridad: SOHMA

RÍO URUGUAY
ARROYO SAUCE VICINITY
BUOYAGE NEWS

NAUTICAL CHART N° 701 (*previous update 73/2023*)

Replace	legend	<i>R</i>	33°51.40' S	058°26.17' W
	by legend	<i>V</i>		

Authority: SOHMA